



“Duurzaam, natuurlijk en toegankelijk landschap”

N I E U W S B R I E F

Voortgang herstel historische houtwal

Wie langs de Lierseweg aan de noordkant van ons gebied wandelt of fietst, zal het niet zijn ontgaan dat daar flink is gewerkt aan het herstel van de historische houtwal die eeuwenlang de grens was tussen de provincies Gelderland en Limburg. De functie van zo'n grenswal was niet alleen markering van de grens maar had ook een functie als veekering en vormde een belemmering voor vrije doortocht van mensen. Met hulp van Jef Gielen en zijn kennis en kunde van heggen en wallen en hun aanleg, is begonnen deze historische grenswal deels weer in ere te herstellen. Eerst zijn de Amerikaanse Eiken geroid ten gunste van de inlandse eiken op de grens. Daarna is de greppel die nog vaag te zien was op de grens, uitgediept en met dat materiaal en met plaggen uit het aanpalende gebied de grenswal zorgvuldig weer opgebouwd. Als de grond zich heeft gezet wordt bovenop de wal dit najaar/winter weer een stekelhaag geplant. Zo wordt een deel cultuurhistorie van ons gebied weer zichtbaar gemaakt voor het publiek.



Hergebruik Amerikaanse eik voor banken en poorten

Bij de herstelwerkzaamheden van de grenswal zijn enkele Amerikaanse eiken gekapt om licht te scheppen en plaats te maken voor inlandse eiken en haagplantsoen. Het hout van deze Amerikaanse eiken zal o.a. gebruikt worden voor het vervaardigen van buiten-meubilair op het landgoed. We hebben hiervoor contact gezocht met 'Stadsboom' Nijmegen die de dikke stammen van ons landgoed zullen verwerken tot planken waar we bankjes en poorten voor het landgoed van kunnen maken. Stadsboom is een maatschappelijke onderneming waar jonge mensen met een afstand tot de arbeidsmarkt het ambacht kunnen leren.



Excursie inspiratie bloemrijk grasland

Onlangs is er een excursie geweest naar de kalkgraslanden van Halembaye (B), net onder de rook ten zuiden van Maastricht op de flanken van de St. Pietersberg. Het bezoek aan deze bloemrijke graslanden vol kruiden en orchideeën is bedoeld als inspiratiebron voor inrichting en beheer van ons eigen grasland. Het beheer door het opgeschoten struweel (struikgewas) te verwijderen en deels te begrazen met mergellandschappen, heeft een prachtig natuurgebied opgeleverd. Met dit als voorbeeld, gaan wij aan de noordoost kant van ons gebied aan de slag. Waarbij we met name de Amerikaanse Vogelkers die sterk is opgerukt zullen verwijderen. Deze inspanningen zullen hopelijk ook bij ons een vergelijkbaar prachtig bloemrijk grasveld opleveren.




Grondverzet

De ontwikkeling van Landgoed De Lage Lier komt in de fase van de voorbereidingen van de realisatie van het woonensemble. Dat betekent dat er vanaf november activiteiten gaan plaats vinden die met de bouw van het gebouw samenhangen.

De eerste stap in deze fase is het bouwrijp maken van het bouwvlak. Dit begint met de versteviging van de toegangsweg naar de kuil zodat daar met vrachtwagens kan worden gereden. Daarna, omdat de kuil na de zandwinning deels is volgestort met puin, moet er om milieutechnische redenen eerst een laag van een halve meter schone grond worden aangebracht over een oppervlakte van één hectare. Dit betekent dat er medio november wat overlast kan zijn.

We hopen dat u hier zo min mogelijk hinder van zal ondervinden.

SORRY VOOR DE OVERLAST



Burendag

Burendag is een jaarlijks terugkerend feest dat mede mogelijk gemaakt wordt door het Oranjefonds. Op zaterdag 23 september, onder het genot van een hapje en een drankje, hebben wij met vele buurtgenoten gezellig bijgepraat. Ook zijn de handen uit de mouwen gestoken door nieuwe aanplant van voorjaarsbloeiërs, bollen en knollen van Stinsplanten, te planten in het toegangsbosje aan de Singel. Kortom een zeer geslaagde mooie zonnige burendag!



In memoriam Henk Blaauw

Op 15 juni 2017, is Henk Blaauw, de mede oprichter van ons Landgoed de Lage Lier, na een kort ziekbed op 81 jarige leeftijd overleden.

Henk was de nestor van de initiatiefgroep Landgoed de Lage Lier. Hij was zeer betrokken bij zijn directe groene omgeving, waar hij veel vanaf wist uit onderzoek naar historie, geologie, bodem en natuur- en landschapswaarden. Hij zocht haarfijn uit hoe landschap, natuur en landgebruik in heden en verleden samenhangen. Hij deelde zijn enorme kennis graag, bijvoorbeeld tijdens excursies, tijdens zijn werk als bestuurder van de vereniging Bos en Kuil of met ons als initiatiefnemers voor het landgoed de Lage Lier. Hij stond van meet af aan op de bres om landschap en natuur te verdedigen tegen aantasting en hij schreef menig gedetailleerd en goed gefundeerd bezwaarschrift tegen aantastingen van zijn geliefde omgeving.



Lang voor het landgoedplan, had Henk binnen de vereniging Bos en Kuil voorzien, dat protesteren tegen ingrepen in de groene ruimte tussen Malden en Molenhoek niet de meest efficiënte manier was om zijn de groene omgeving voor de toekomst veilig te stellen. Na jaren van defensief reageren was een andere wind nodig om natuur en landschap van het Lierdal veilig te stellen. Met de gemeenten Mook en Middelaar (Limburg) en Heumen (Gelderland) kwam er een in meerdere opzichten grensoverschrijdende Structuurvisie tot stand. Daarin werd de zorg voor de groene ruimte mede vorm gegeven door het scheppen van de mogelijkheid voor het inrichten van nieuwe landgoederen die voor lengte van jaren die groene ruimte zouden veilig stellen en onderhouden. Zo werd Henk, onbedoeld, de wegbereider voor een nieuw landgoed plan, waar hij zelf later ook deel aan zou nemen.

Als mensen denken aan het stichten van een nieuw landgoed dan komt er al snel een beeld van rijke investeerders of grote zorginstellingen. Maar zo niet bij Henk Blaauw. Hij doorzag, samen met zijn dochter en schoonzoon in een vroeg stadium, dat de tijd rijp was voor hele gewone mensen, om samen de handen ineen te slaan en het initiatief te nemen om een landgoed te vormen. Hij worstelde zich door de vele en soms ook tegenstrijdige publicaties over dit onderwerp, tot hij samen met anderen een ook economisch sluitend plan kon presenteren, gebaseerd op een woonensemble voor 8 gezinnen en twaalf hectaren nieuwe natuur. Dit plan van gewone burgers die een landgoed oprichten is tot op de dag van vandaag uniek in ons land. Deze originele, soms dwarse denker, was zijn tijd vooruit, en daarmee ook door sommigen weinig begrepen.

Met uiteindelijk acht gezinnen, die nodig waren om het plan tot uitvoering te brengen, heeft Henk in de beginfase richting gegeven aan het proces. Vooral de vele onderhandelingen en bijbehorend papierwerk waren bij Henk in goede handen. Procedures, ambtelijke stukken, notariële aktes, wettelijke regelingen, vergunningen, bestemmingsplannen, Henk heeft ons met vaste hand door deze lastige beginfase geleid met als uiteindelijk resultaat een wijziging van het bestemmingsplan voor de Kuil in de gemeente Mook met daarbinnen een bouwvergunning.



Ruim zes jaar geleden toen Henk met zijn plannen begon had hij niet voorzien dat dergelijke processen veel tijd vragen. Net als pioniers en mensen die van aanpakken houden, had Henk haast. Het duurde allemaal veel langer dan hij had verwacht en ook langer dan hij geduld kon opbrengen. Meermalen heeft hij verzucht dat in dit tempo hij er waarschijnlijk zelf niet meer zou komen te wonen. Helaas was hij ook in deze zin zijn tijd vooruit.

We zijn Henk als toekomstige bewoners van het Landgoed de Lage Lier veel dank verschuldigd. Als nestor en pionier zullen we hem in onze gedachten houden, iedere keer weer als we het verhaal van geologie, bodem en historie vertellen, als we samen zullen toeven op het binnenplein van ons landgoed de Lage Lier en daar met elkaar Henk zullen memoreren.

Wist u dat?

- ...Onze website geheel vernieuwd is! Neem een kijkje op www.landgoeddelagelier.nl

U kunt ons vinden op:

www.LandgoedDeLageLier of [Email: info@LandgoedDeLageLier.nl](mailto:info@LandgoedDeLageLier.nl) of  [Landgoed De Lage Lier](#) of  [@LandgDeLageLier](#)

